

1.105.234
inwoners

379.26
km²

684.876
objecten

Gemeenten

Aalsmeer, Amstelveen, Amsterdam, Diemen, Ouder-Amstel, Uithoorn



21
autospuiten



2
autospuiten met
springbezetting



3
hulpverlenings-
voertuigen



19
Brandweerkazernes
Aalsmeer IJsbrand
Amstelveen Nico
Anton Osdorp
Diemen Pieter
Dirk Teunis
Driemond Uithoorn
Duiwendrecht Victor
GBA Willem
Hendrik Zebra
Weesp



9
autoladders



2
waterongevallen
voertuigen



1
schuimblus-
voertuig

Én

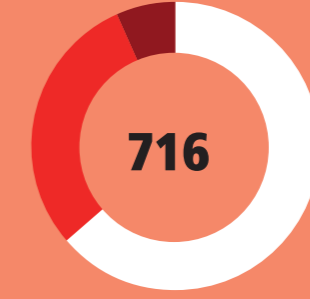
1 personeel materiaal hulpverlening 2 dompelpomp units (DPU) 1 grootschalige ontsmetting eenheid (GOE) 1 basis ontsmettings eenheid (BOE) 2 blus/hulpverlening boten 4 personeel bussen 1 oefenaanhanger 1 ijslee op aanhanger 1 bijzondere blusmiddelen container 1 incidentbestrijding gevaarlijke stoffen 1 multidisciplinaire commando unit 1 Snelle interventie eenheid (SIE) 2 adembeschermingswagens 1 dienstauto 1 robot 1 Quick Response Team (QRT)

456 formatie beroeps


79 bevelvoerders
377 manschappen

213 vrijwilligers

46 bevelvoerders
167 manschappen
47 niet repressieve vrijwilligers

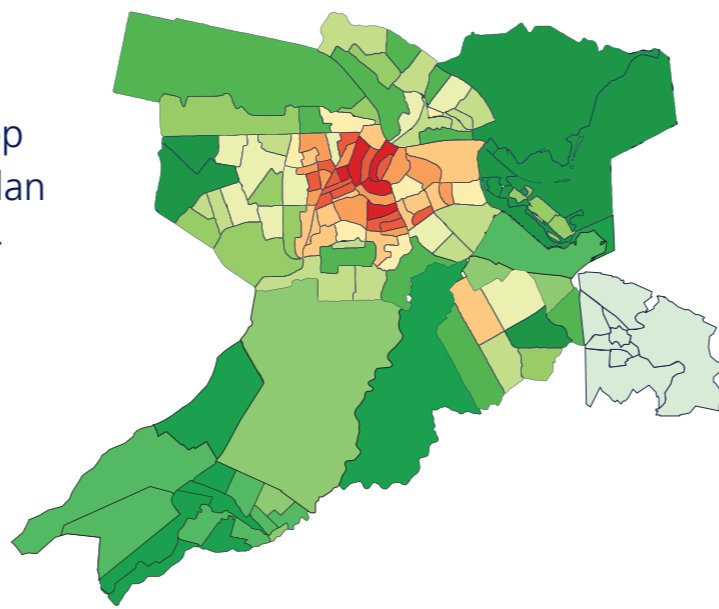


450 formatie beroeps
252 formatie vrijwilligers



Dekkingsplan BAA

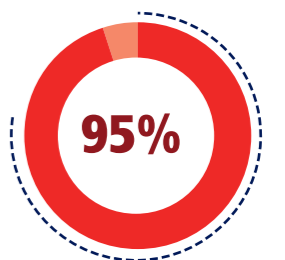
Brandrisicoprofiel Brandweer Amsterdam-Amstelland vastgesteld op 27-11-2017 door het bestuur van de VrAA. Het nieuwe dekingsplan is vastgesteld op 28 maart 2022 en dit zal volgend jaar in het overzicht worden opgenomen. Weesp was bij het vaststellen van het brandrisicoprofiel nog geen onderdeel van de regio.



Paraatheid

In dienst zijn 1^{ste} tankauto-spuits binnen gemeentegrens

----- Doelstelling 95%



Realisatie

Opkomsttijd 1^{ste} tankautospuits binnen gemeentegrens

----- Doelstelling 76%

Overige werkzaamheden

- Dagbezetting gerealiseerd met vrijwilligers, beroeps en repressieve ondersteuningspool
- Bluskransen controles

Incidentclassificatie

Onderstaand is het aantal en de mate van opschaling bij incidentbestrijding, van een voertuig tot meerdere voertuigen en specialistische eenheden.



19 GRIP
11 zeer groot
23 groot
200 middel

Risicobeheersing



Regio brede campagnes gehouden in relatie tot brandveiligheid bij studenten en Veilig en Warm de Winter door.



Participatie in diverse interne/ externe projecten als Bruggen en Kades, Strandeland, studentennetwerk, betrokken ten behoeve van preventie na branden binnen de regio en preventieve oriëntaties georganiseerd op lastig te bezoeken locaties.



Intentieovereenkomst Brandveilig Wonen tussen meerdere woningcorporaties en brandweer Amsterdam-Amstelland (BAA) ondertekend. Naast Lieven de Key, Rochdale, de Alliantie, Ymere, Eigen Haard en Stadsgenoot hebben ook Woonzorg NL en DUWO zich nu aangesloten bij het netwerk.



Bijdrage geleverd aan een gezamenlijk project met de omgevingsdienst en GBA om branden bij afvalverwerkers te voorkomen.



Op 29 september 2022 is in opdracht van de Vakraad Risico- en Crisisbeheersing de Netwerkbijeenkomst Klimaatadaptatie van de Veiligheidsregio's georganiseerd.



Door BAA is een bijdrage geleverd aan het scenarioboek Energietransitie. De hierin opgenomen scenario's helpen initiatiefnemers en overheden om inzicht te krijgen in de gevaren en waar nodig maatregelen te kunnen treffen. <https://scenarioboeken.nipv.nl/energietransitie>



Deelname aan Waterstof Veiligheids Innovatie Programma voor een veilige introductie van het gebruik van waterstof als energiedrager en aan project Publieksvoorlichting en burgeradvies Veilige Energietransitie.



21 BRZO-inspecties uitgevoerd toevoegen



920 Adviesaanvragen in het kader van omgevingsvergunning activiteit bouw ontvangen en afgehandeld.



557 Adviesaanvragen in het kader van omgevingsvergunning activiteit gebruik ontvangen en afgehandeld.



551 Adviesaanvragen in het kader van evenementenvergunningen ontvangen en afgehandeld.



83 Adviesaanvragen ruimtelijk ordening ontvangen en afgehandeld.



67 Adviesaanvragen in het kader van omgevingsvergunning activiteit milieu ontvangen en afgehandeld.




52 Controles tijdens evenementen

Top 10 meest voorkomende incidenten

Totaal 11.722 incidenten PRIO 1 en 2

Assistentie ambulance 2339
Buitenbrand 1453
OMS melding 994
Extreem weer 985
Meten/overlast/verontreiniging 982
Reanimeren 943
Liftopluiking 913
Binnenbrand 613
Hulpverlening Algemeen 590
Brandgerucht 536

Overzicht binnenbranden

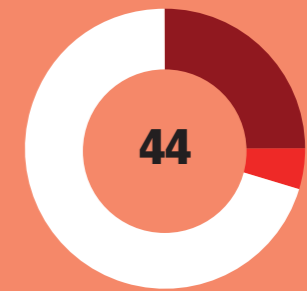


GRIP incidenten

Type incident	Gemeente	Datum
Brand zorgcentrum	Amsterdam	3 jan
Brand wijkcentrum Weesp	Weesp	4 jan
Storm Eunice	Landelijk	18 feb
Gijzeling Apple store	Amsterdam	22 feb
Opvang Oekraïense vluchtelingen	Landelijk	8 mrt
Brand woningen Marco Polostraat	Amsterdam	19 mrt
Hoogwater bij Oranjesluizen	Amsterdam	31 mrt
Brand woningen Hoek van Hollandstraat	Amsterdam	29 apr
Brand bedrijf HKS Scrap Metals	Amsterdam	6 jul
Plofkraak Beukenplein	Amsterdam	25 jul
Brand woningen Barcelonaplein	Amsterdam	28 jul
Gaslek Arthur van Schendellaan	Uithoorn	11 aug
Plofkraak Pieter Calandlaan	Amsterdam	14 aug
Aantreffen explosief Lohuis	Amsterdam	26 aug
Brand woning Zuiderkerkhof	Amsterdam	6 okt
Brand hotel Krasnapolsky	Amsterdam	21 okt
Brand complex Voetbalstraat	Amsterdam	13 nov
Brand woningen Trompenburgstraat	Amsterdam	17 dec
Brand woningen Slotmeerlaan	Amsterdam	24 dec

Opvallend in 2022

- Coördinatie** opvang vluchtelingen Oekraïne
- Coördinatie** crisis noodopvang
- Storm Eunice** slaat hard toe
- Start verbouwing** oudste kazerne Nederland, kazerne Dirk
- World Police & Fire games:** Amsterdam-Amstelland in de prijzen



44 Vrijwilligers

- 31 manschappen
- 11 bevelvoerders
- 2 niet repressieve vrijwilligers

42 formatie vrijwilligers

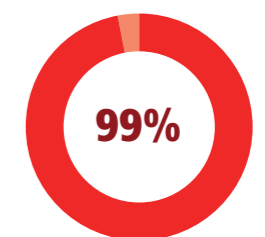
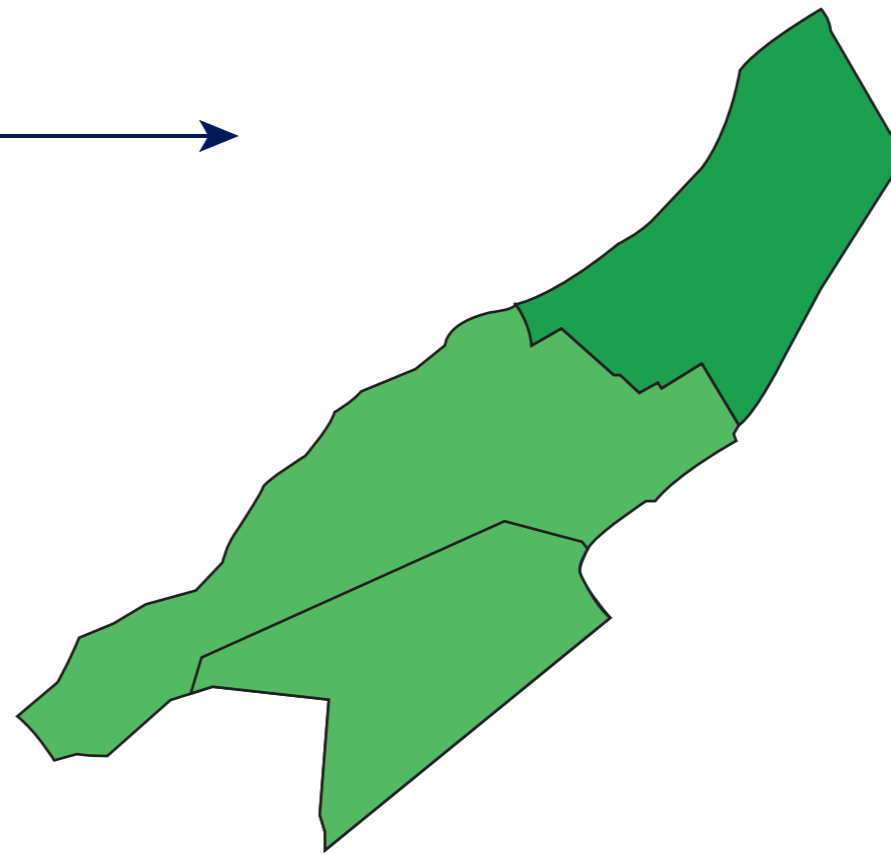


Dekkingsplan BAA 2018 - 2021

Brandrisicoprofiel Brandweer Amsterdam-Amstelland vastgesteld op 27-11-2017 door het bestuur van de VrAA. Het nieuwe dekkingsplan is vastgesteld op 28 maart 2022 en dit zal volgend jaar in het overzicht worden opgenomen.

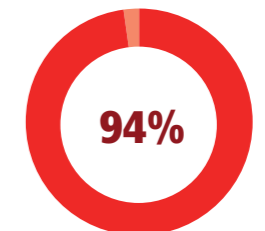
Overige werkzaamheden

- Dagbezetting gerealiseerd met beroeps, vrijwilligers en repressieve ondersteuningspool



Paraatheid

In dienst zijn van 1^{ste} tankautospuit binnen gemeentegrens

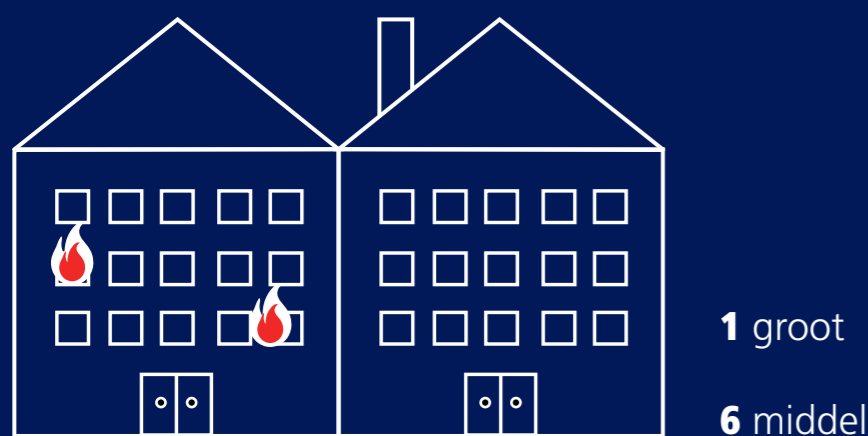


Realisatie

Opkomsttijd 1^{ste} tankautospuit binnen gemeentegrens

Incidentclassificatie

Onderstaand is het aantal en de mate van opschaling bij incidentbestrijding, van een voertuig tot meerdere voertuigen en specialistische eenheden.

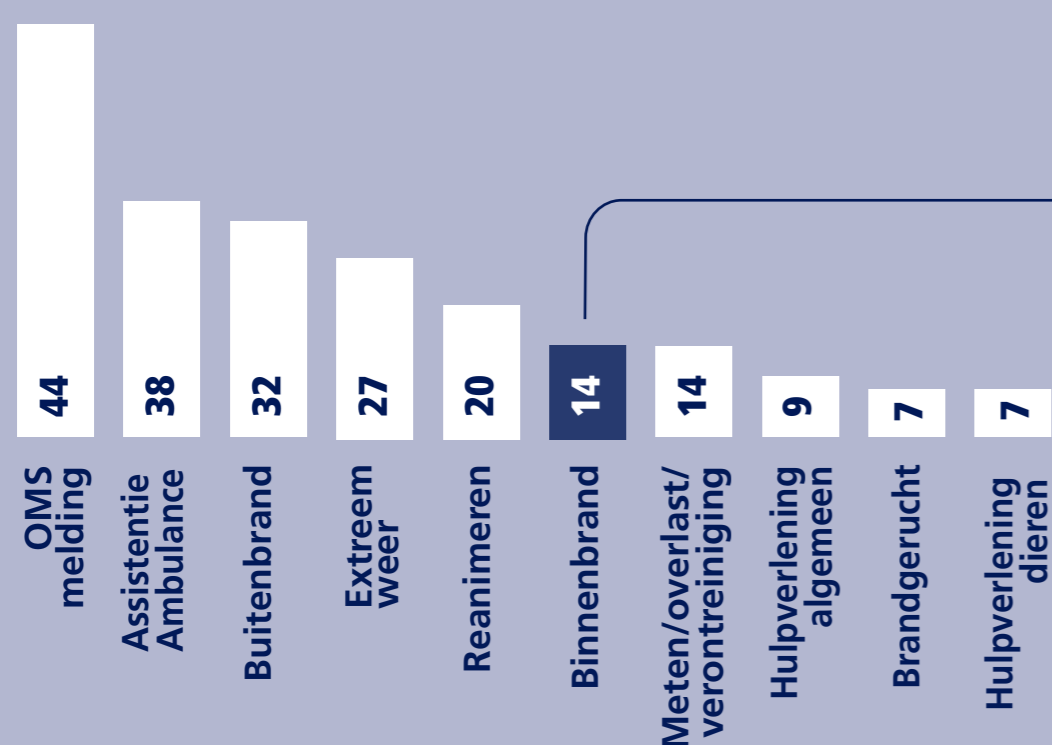


Risicobeheersing

- Voorlichtingsmateriaal aangeboden aan onder andere inwoners en VvE's.
- De gemeente ondersteund (advisering en risicogerichte samenwerking bij complexere objecten) in het uitvoeren van brandveiligheidscontroles op verleende vergunningen en meldingen.
- Enkele adviesaanvragen in het kader van omgevingsvergunning activiteiten, milieu & brandveiligheid ontvangen en afgehandeld

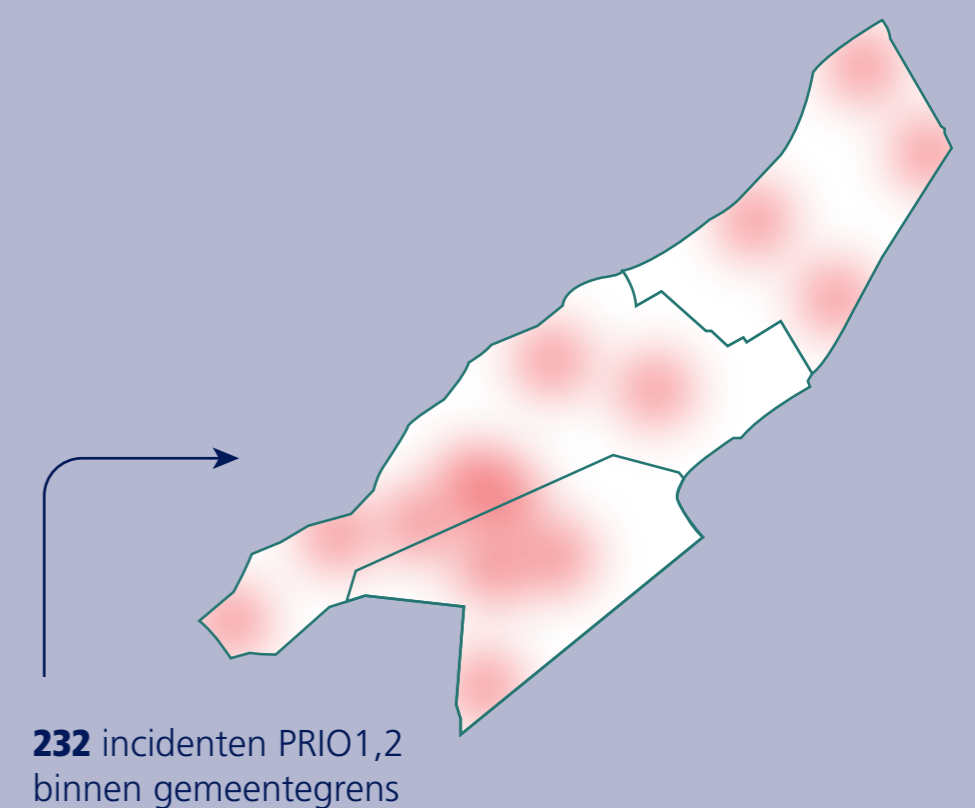
Aantal incidenten

Top 10



Overzicht binnenbranden

Overzicht aantal binnenbranden binnen gemeentegrens



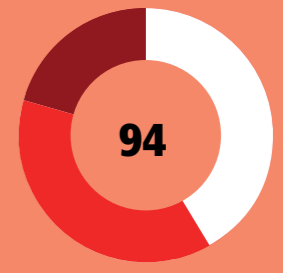
92.331
inwoners

44.1
km²

55.015
objecten



40 beroeps
6 bevelvoerders
34 manschappen



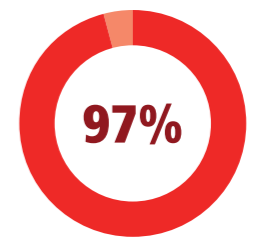
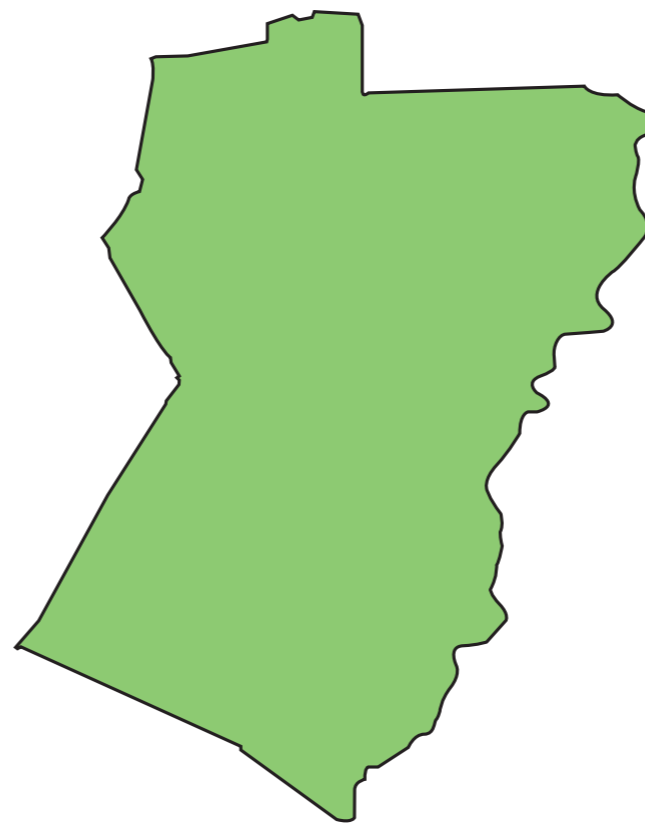
35 vrijwilligers
6 bevelvoerders
29 manschappen

19 vrijwillige jeugdleden
14 jeugdleden brandweer
5 jeugdleiders brandweer

40 formatie beroeps
36 formatie vrijwilligers

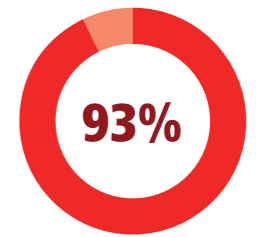
Dekkingsplan BAA
2018 - 2021

Brandrisicoprofiel Brandweer Amsterdam-Amstelland vastgesteld op 27-11-2017 door het bestuur van de VrAA. Het nieuwe dekingsplan is vastgesteld op 28 maart 2022 en dit zal volgend jaar in het overzicht worden opgenomen



Paraatheid

In dienst zijn 1^{ste} tankautospuit binnen gemeentegrens



Realisatie

Opkomsttijd 1^{ste} tankautospuit binnen gemeentegrens

Overige werkzaamheden

- Bluskransen controles

Incidentclassificatie

Onderstaand is het aantal en de mate van opschaling bij incidentbestrijding, van een voertuig tot meerdere voertuigen en specialistische eenheden.

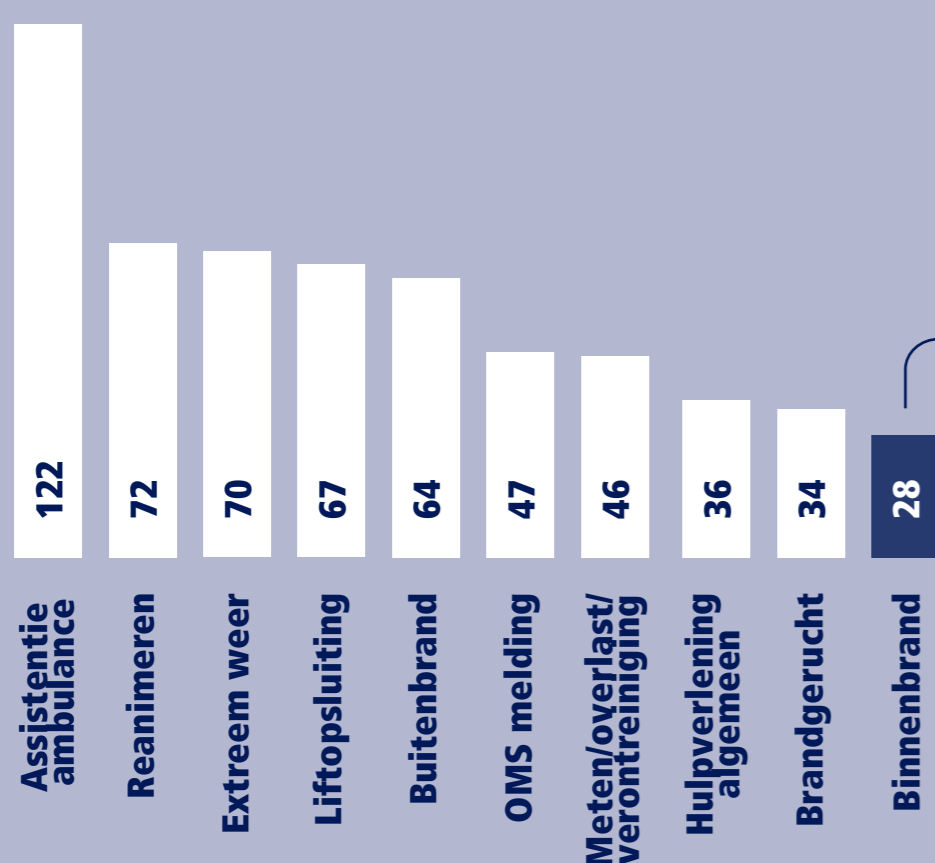


1 groot
5 middel

Risicobeheersing

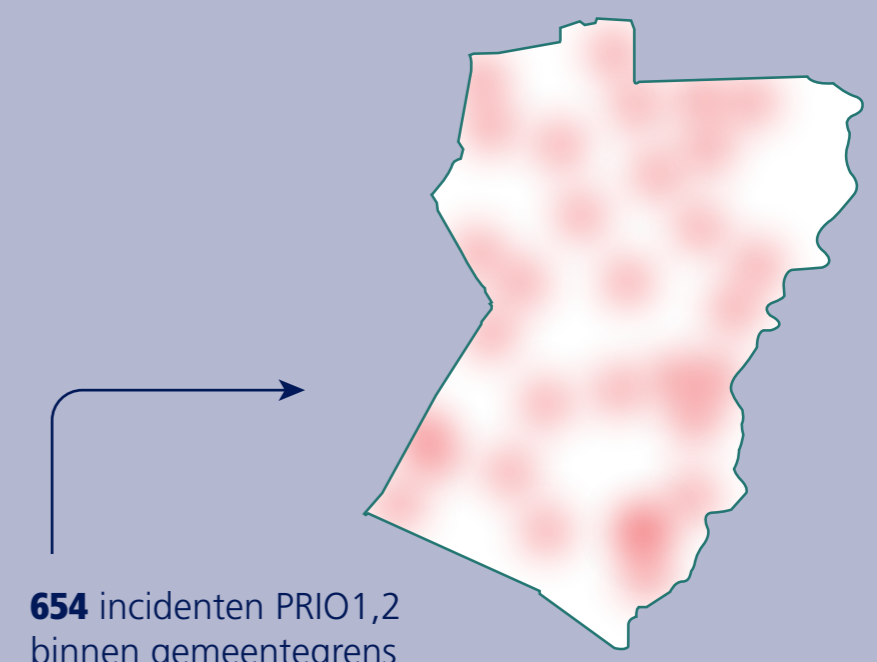
- i** Voorlichtingsmateriaal aangeboden aan onder andere inwoners en VvE's.
- 👥** De gemeente ondersteund (advisering en risicogerichte samenwerking bij complexere objecten) in het uitvoeren van brandveiligheidscontroles op verleende vergunningen en meldingen.
- i** Enkele adviesaanvragen in het kader van omgevingsvergunning activiteiten, milieu & brandveiligheid ontvangen en afgehandeld

Aantal incidenten
Top 10



Overzicht binnenbranden

Overzicht aantal binnenbranden binnen gemeentegrens



905.234
inwoners

244.1
km²

566.808
objecten

16
autospuiten

1
waterongevallen-voertuig

1
hulpverlenings-voertuig

14
Brandweerkazernes
Anton Osdorp
Dirk Pieter
Driemond Teunis
GBA Victor
Hendrik Willem
IJsbrand Weesp
Nico Zebra

1
adembeschermings-wagen

1
Snelle interventie eenheid

8
autoladders

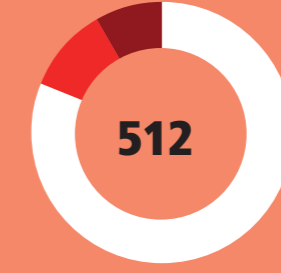
1
multidisciplinaire commando unit

1
blusboot

1
Quick Response Team (QRT)

416 beroeps
73 bevelvoerders
343 manschappen

54 vrijwilligers
12 bevelvoerders
42 manschappen
42 niet repressieve vrijwilligers

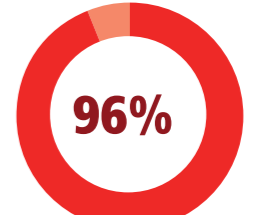
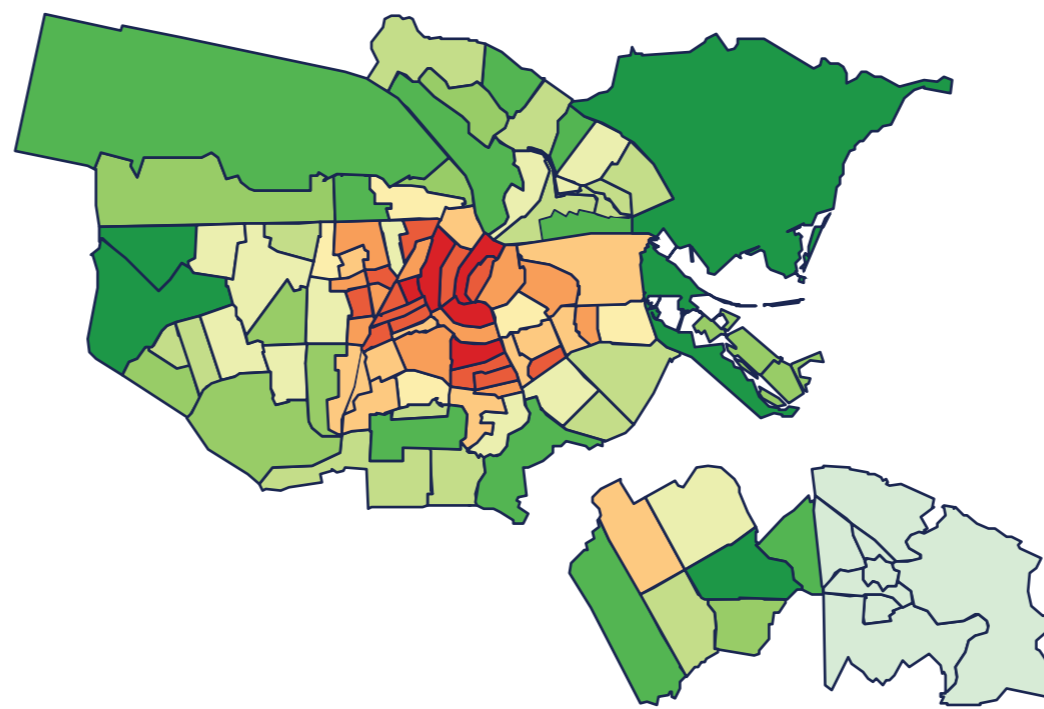


416 formatie beroeps
54 formatie vrijwilligers



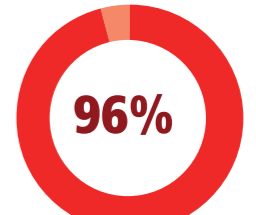
Dekkingsplan BAA 2018 - 2021

Brandrisicoprofiel Brandweer Amsterdam-Amstelland vastgesteld op 27-11-2017 door het bestuur van de VrAA. Het nieuwe dekkingsplan is vastgesteld op 28 maart 2022 en dit zal volgend jaar in het overzicht worden opgenomen. Weesp was bij het vaststellen van het brandrisicoprofiel nog geen onderdeel van de regio.



Paraatheid

In dienst zijn 1^{ste} autospuit binnen gemeentegrens



Realisatie

Opkomsttijd 1^{ste} tankautospuit binnen gemeentegrens

Overige werkzaamheden

- Bluskranen controles

Incidentclassificatie

Onderstaand is het aantal en de mate van opschaling bij incidentbestrijding, van een voertuig tot meerdere voertuigen en specialistische eenheden.

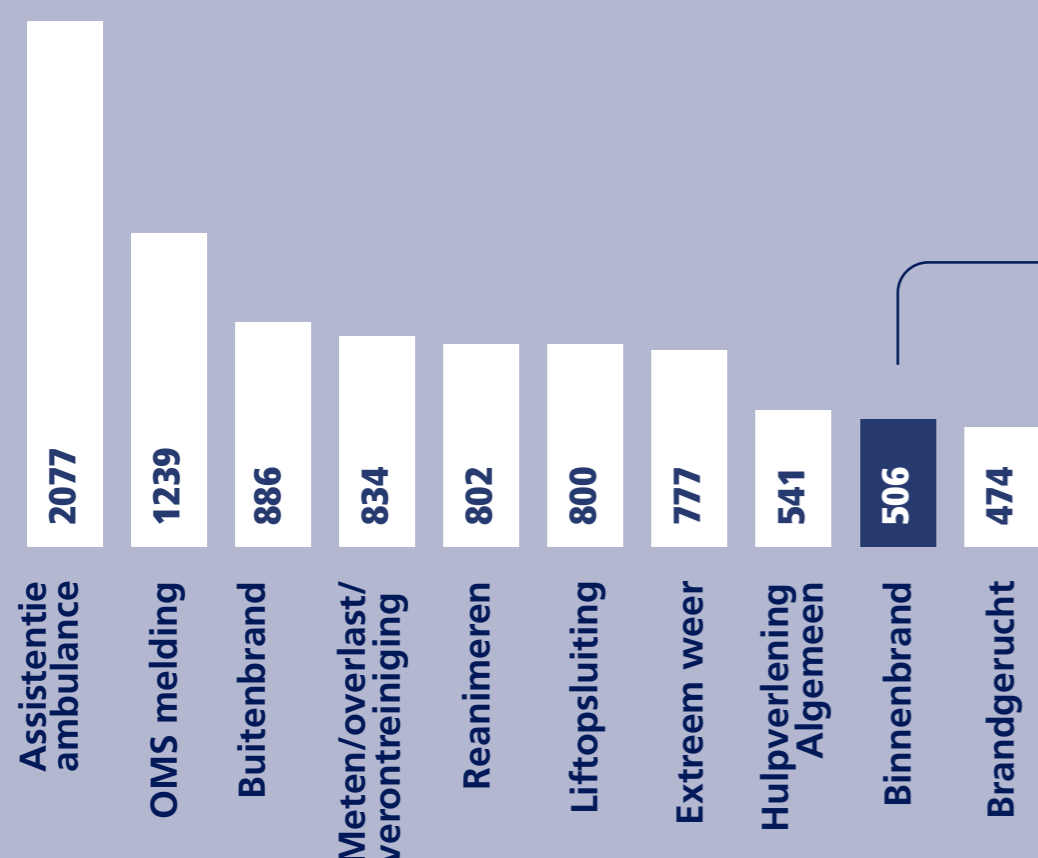


Risicobeheersing

- Samenwerkingen met diverse organisaties als Stichting I!Woon, gemeenten en initiatieven in relatie tot (lokale initiatieven) duurzaamheid, 'van het gas af' en energietransitie.
- Diverse voorlichtingen gegeven aan inwoners, stichtingen, scholen en bedrijven.
- Ondersteuning kazernes bij uitvoer Veilig leven activiteiten. Regio brede campagnes gehouden in relatie tot brandveiligheid bij studenten en Veilig en Warm de Winter door.
- Participatie in diverse interne/ externe projecten als Bruggen en Kades, Strandeiland, studentennetwerk, OOV, betrokken ten behoeve van preventie na branden binnen de regio en preventieve oriëntaties georganiseerd op lastig te bezoeken locaties.
- Intentieovereenkomst Brandveilig Wonen tussen meerdere woningcorporaties en brandweer Amsterdam-Amstelland (BAA) ondertekend. Naast Lieven de Key, Rochdale, de Alliantie, Ymere, Eigen Haard en Stadsgeenoot hebben ook Woonzorg NL en DUWO zich nu aangesloten bij het netwerk.
- Op 10 november zijn Care, Cure, gemeente Amsterdam, ODNZKG en BAA vanuit het Convenant Brandveiligheid samengekomen. De samenwerking is een ontdekkingstocht waarbij stappen gezet worden op weg naar een brandveiligere toekomst.
- Netwerk bijeenkomst waar vertegenwoordigers van Marokkaanse, Surinaamse, Turkse en Joodse netwerken naartoe kwamen om kennis te maken.
- Toetreding Wijkbrandweer in Weesp bij VrAA/ BAA voor inzet op Brandveilig Leven in Weesp.
- In samenwerking met Kazerne Nico voorlichting, een oriëntatie en een brandveiligheidsontzuiming gehouden op een boot waar vluchtelingen uit Oekraïne opgevangen zijn.
- Risicobeheersing heeft geadviseerd op de tijdelijke opvang van zeker duizend asielzoekers op het cruiseschip de MS Galaxy in het Westelijk Havengebied.
- In het kader van klimaat adaptatie is Risicobeheersing aangehaakt bij de Ronde Tafels Klimaatadaptatie georganiseerd door Gemeente Amsterdam.
- In samenwerking met de ODNZKG is de afdeling Risicobeheersing het project Brand & Broei gestart.
- 21 BRZO inspecties uitgevoerd.

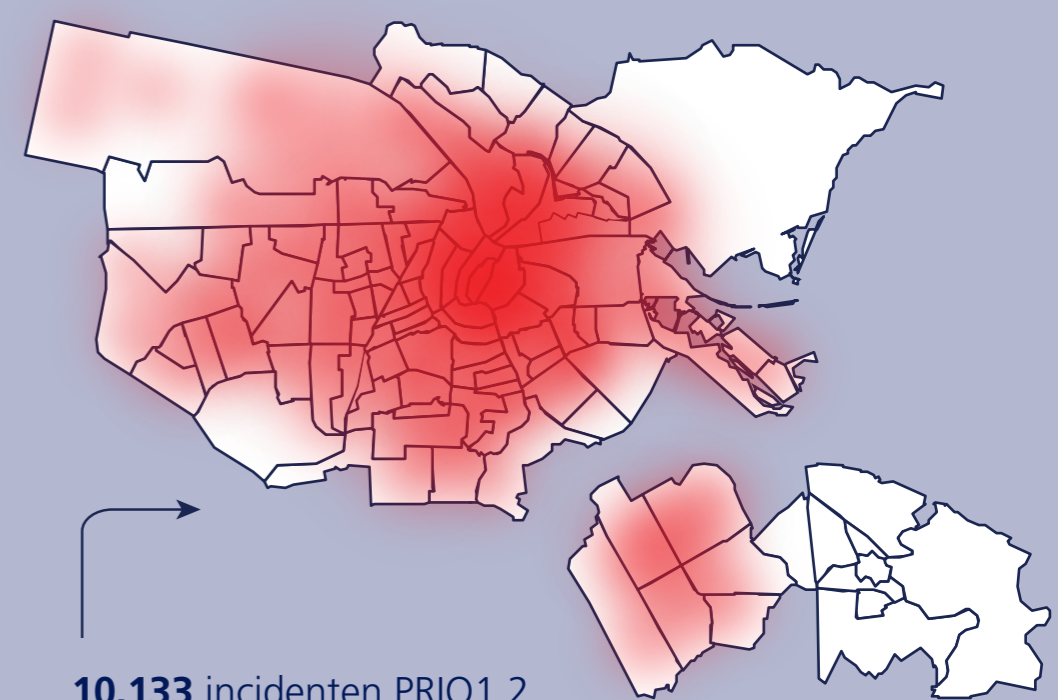
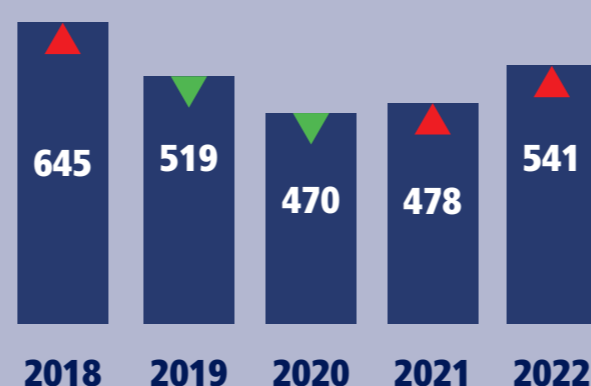
Aantal incidenten

Top 10



Overzicht binnenbranden

Historisch overzicht aantal binnenbranden binnen gemeentegrens



10.133 incidenten PRIO1,2 binnen gemeentegrens

31.822
inwoners

14.04
km²

19.593
objecten



2
autospuiten



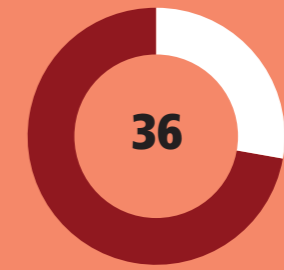
1
hulpverlenings-
voertuig



1
brandweerkazerne



1
personeel bus




36 vrijwilligers

10 bevelvoerders

26 manschappen

42 formatie vrijwilligers

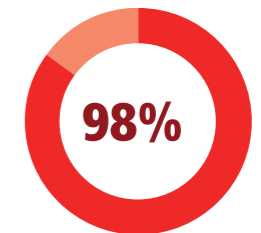
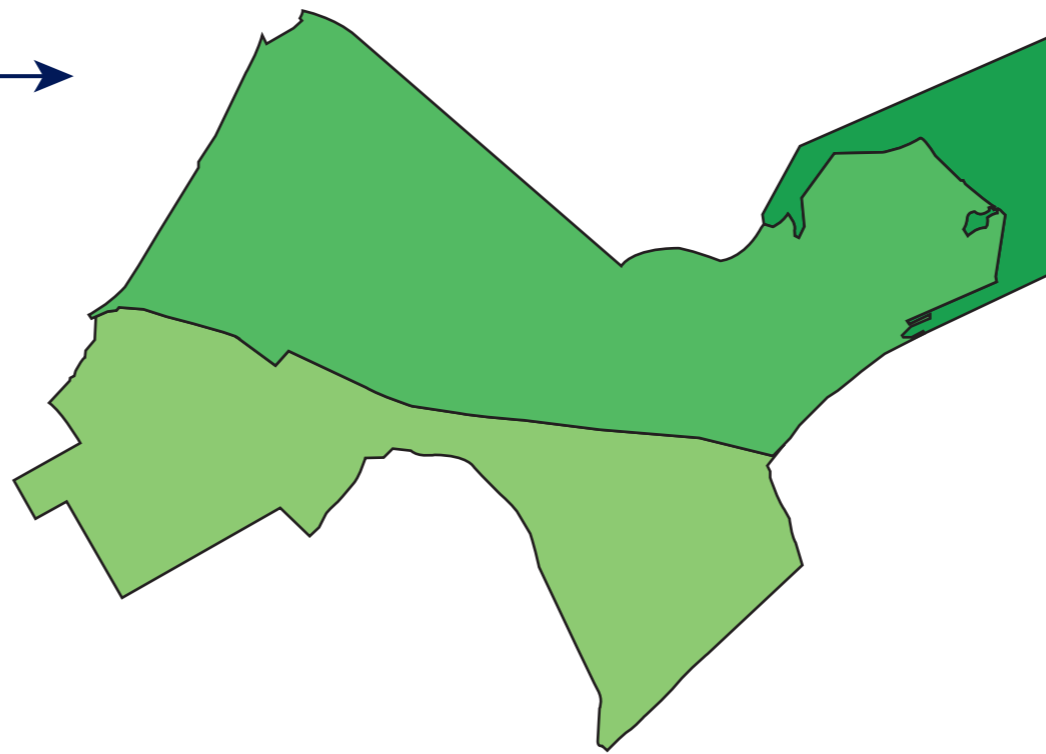


Dekkingsplan BAA 2018 - 2021

Brandrisicoprofiel Brandweer Amsterdam-Amstelland vastgesteld op 27-11-2017 door het bestuur van de VrAA. Het nieuwe dekkingsplan is vastgesteld op 28 maart 2022 en dit zal volgend jaar in het overzicht worden opgenomen

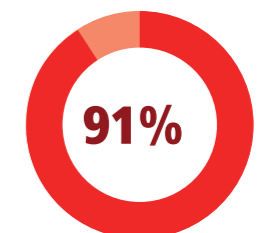
Overige werkzaamheden

- Dagbezetting gerealiseerd met beroeps, vrijwilligers en repressieve ondersteuningspool



Paraatheid

In dienst zijn 1^{ste} tankautospuit
binnen gemeentegrens




Realisatie

Opkomsttijd 1^{ste} tankautospuit
binnen gemeentegrens

Incidentclassificatie

Onderstaand is het aantal en de mate van opschaling bij incidentbestrijding, van een voertuig tot meerdere voertuigen en specialistische eenheden

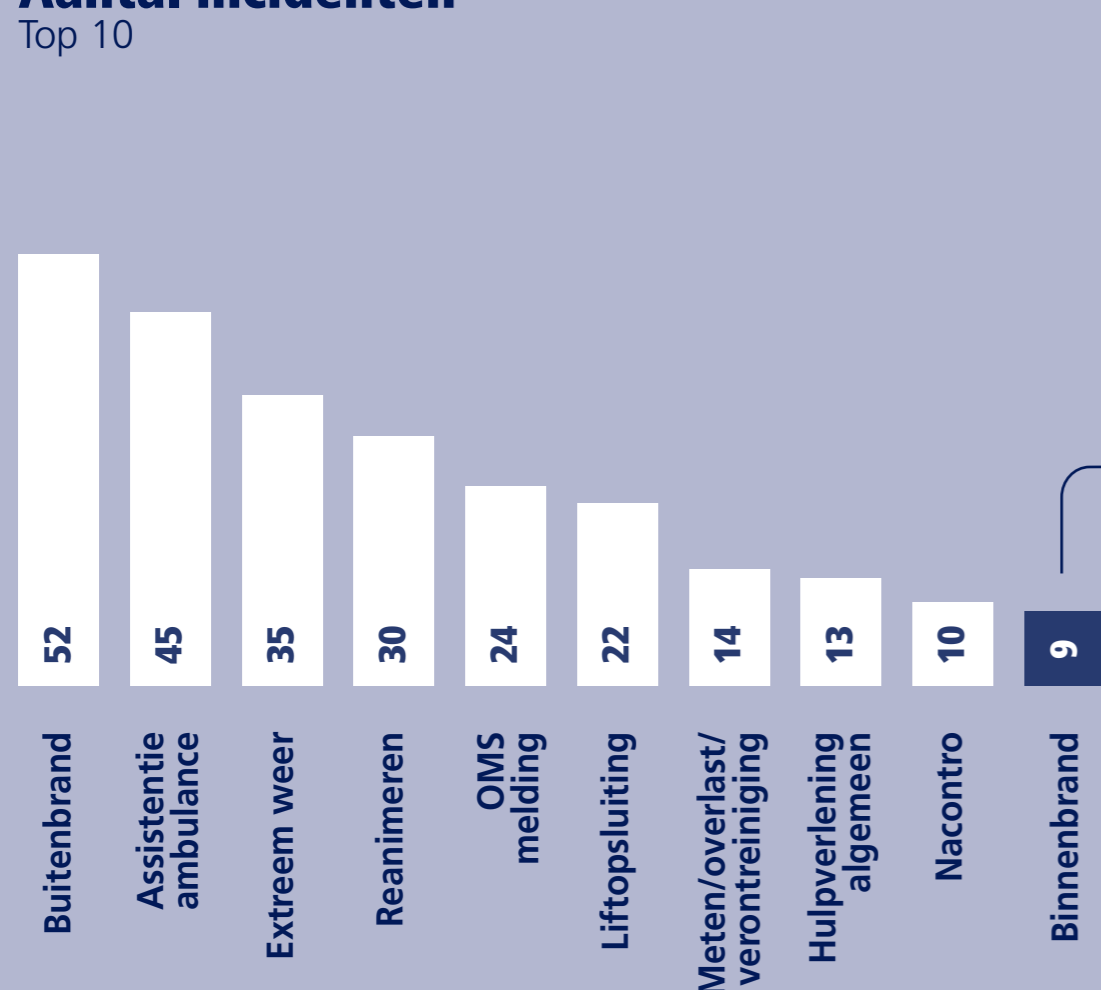


6 middel

Risicobeheersing

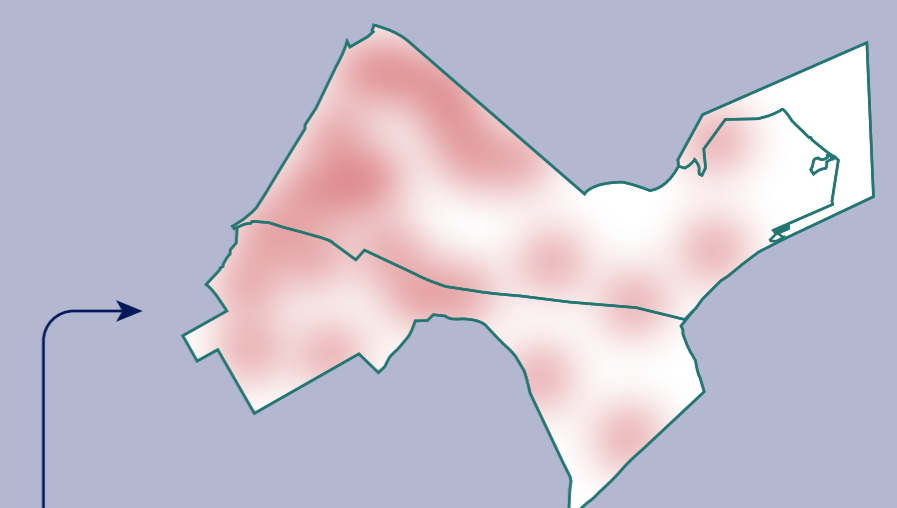
- i** Voorlichtingsmateriaal aangeboden voor onder andere inwoners en VvE's.
- i** De gemeente ondersteund (advisering en risicogerichte samenwerking bij complexere objecten) in het uitvoeren van brandveiligheidscontroles op verleende vergunningen en meldingen.
- i** **28** Adviesaanvragen in het kader van omgevingsvergunning activiteit bouw ontvangen en afgehandeld
- i** **10** Adviesaanvragen in het kader van omgevingsvergunning activiteit gebruik ontvangen en afgehandeld
- i** **5** Adviesaanvragen in het kader van evenementenvergunningen ontvangen en afgehandeld
- i** **4** Adviesaanvragen ruimtelijk ordening ontvangen en afgehandeld

Aantal incidenten Top 10



Overzicht binnenbranden

Overzicht aantal binnenbranden binnen gemeentegrens



292 incidenten PRIO 1,2
binnen gemeentegrens

 **14.212**
inwoners

 **25.8**
km²

 **8.952**
objecten



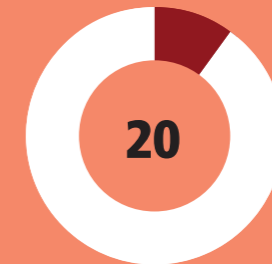
1
dompelpomp
unit (DPU)



1
brandweerkazerne
Duivendrecht



1
autospuut




20 vrijwilligers

2 bevelvoerders

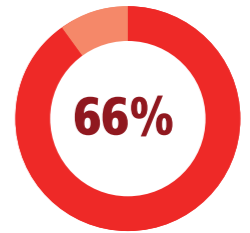
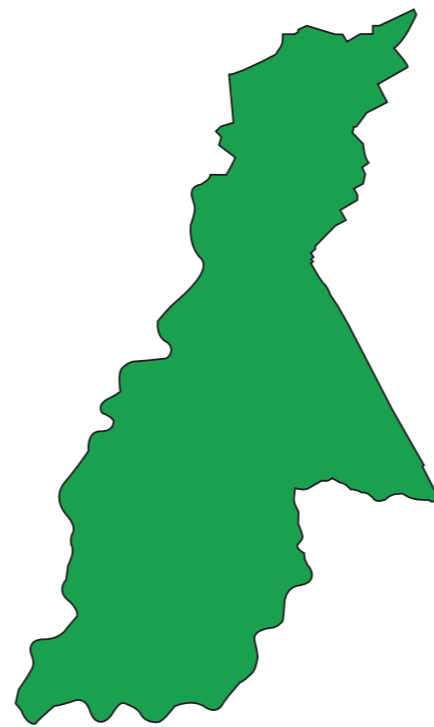
18 manschappen

24 formatie vrijwilligers



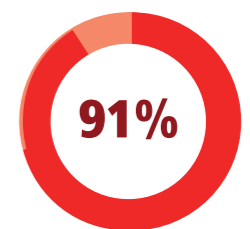
Dekkingsplan BAA 2018 - 2021

Brandrisicoprofiel Brandweer Amsterdam-Amstelland vastgesteld op 27-11-2017 door het bestuur van de VrAA. Het nieuwe dekkingsplan is vastgesteld op 28 maart 2022 en dit zal volgend jaar in het overzicht worden opgenomen



Paraatheid

In dienst zijn 1^{ste} tankautospuut
binnen gemeentegrens



Realisatie

Opkomsttijd 1^{ste} tankautospuut
binnen gemeentegrens








Incidentclassificatie

Onderstaand is het aantal en de mate van opschaling bij incidentbestrijding, van een voertuig tot meerdere voertuigen en specialistische eenheden.

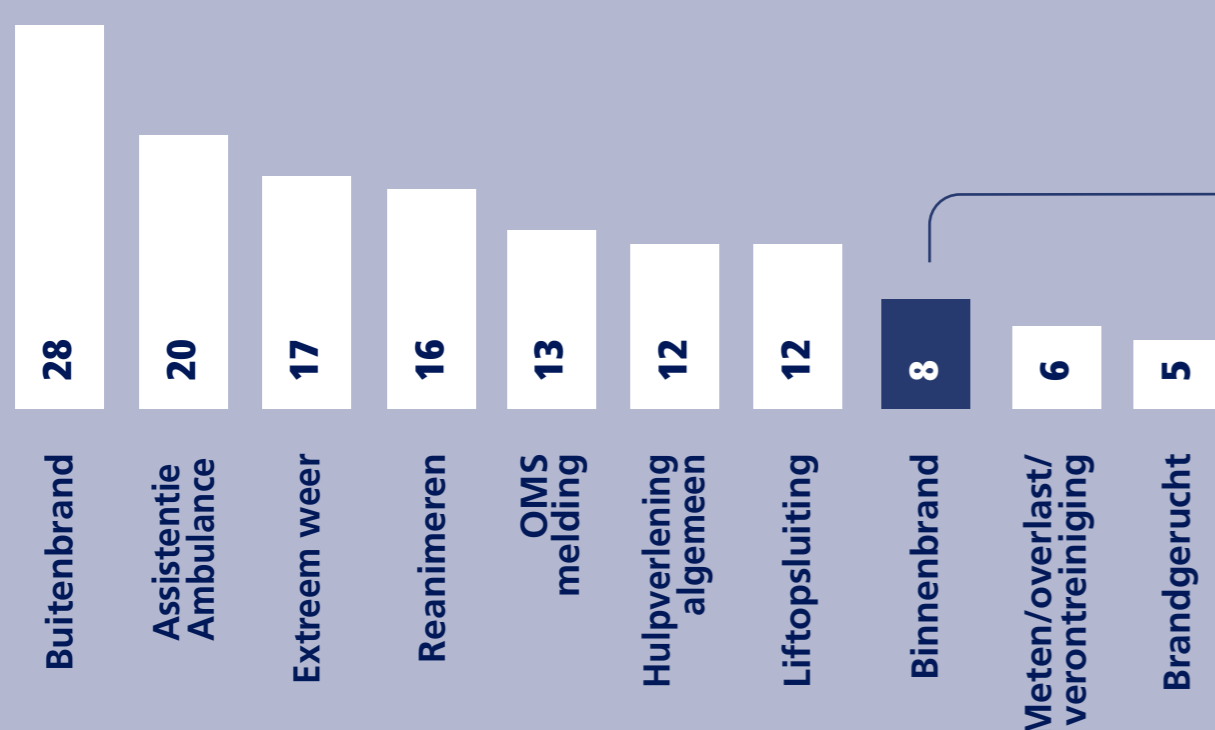


9 middel

Risicobeheersing

-  Voorlichtingsmateriaal aangeboden aan onder andere inwoners en VvE's
-  De gemeente ondersteund (advisering en risicogerichte samenwerking bij complexere objecten) in het uitvoeren van brandveiligheidscontroles op verleende vergunningen en meldingen
-  **23** Adviesaanvragen in het kader van evenementenvergunningen ontvangen en afgehandeld
-  **8** Adviesaanvragen in het kader van omgevingsvergunning activiteit bouw ontvangen en afgehandeld
-  **4** Adviesaanvragen ruimtelijk ordening ontvangen en afgehandeld
-  **2** Adviesaanvragen in het kader van omgevingsvergunning activiteit gebruik ontvangen en afgehandeld
-  **1** Enkele controle tijdens een evenement

Aantal incidenten Top 10

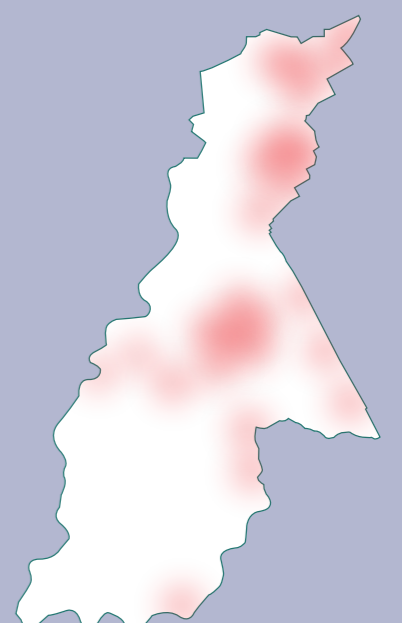


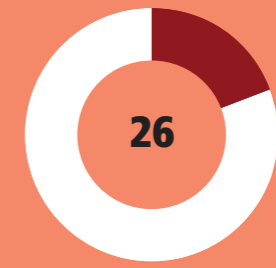
Overzicht binnenbranden

Overzicht aantal binnenbranden binnen gemeentegrens

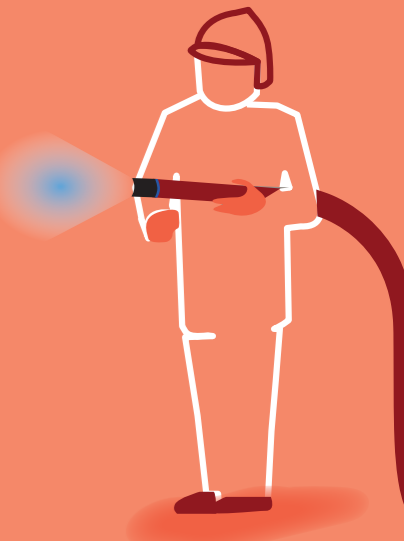


155 incidenten
PRIO1,2 binnen
gemeentegrens





26 vrijwilligers
 5 bevelvoerders
 21 manschappen
 42 formatie vrijwilligers

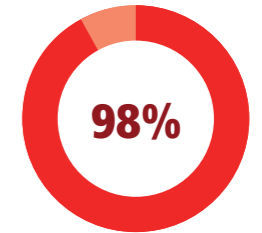
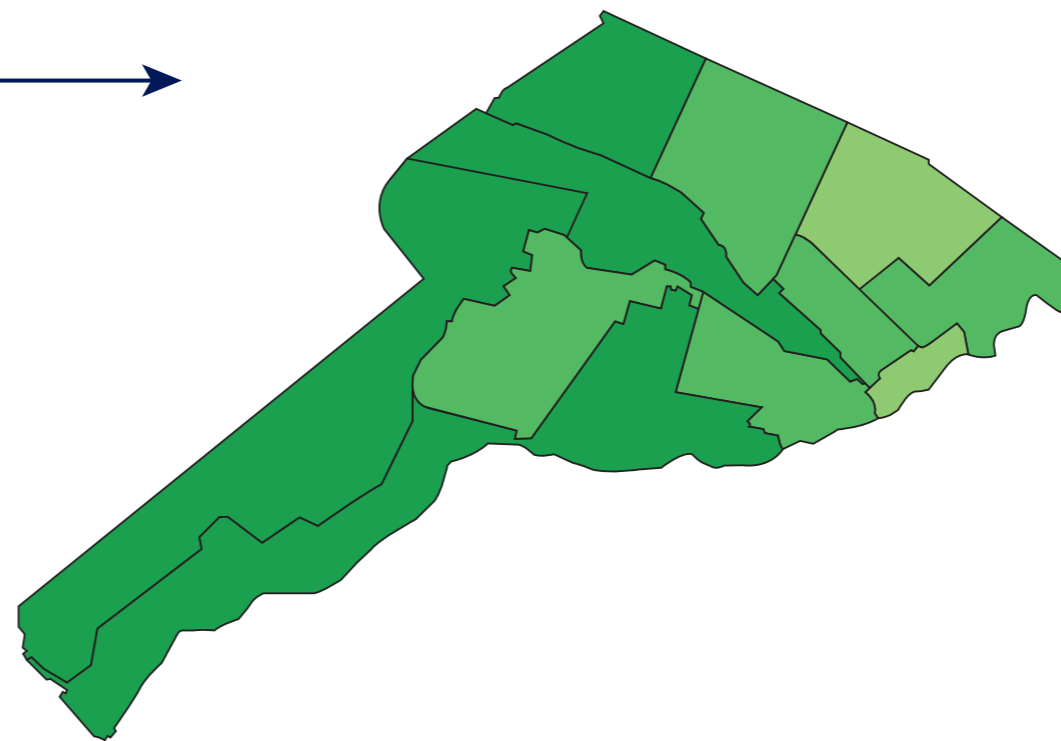


Dekkingsplan BAA 2018 - 2021

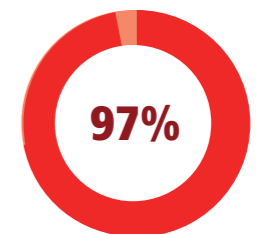
Brandrisicoprofiel Brandweer Amsterdam-Amstelland vastgesteld op 27-11-2017 door het bestuur van de VrAA. Het nieuwe dekkingsplan is vastgesteld op 28 maart 2022 en dit zal volgend jaar in het overzicht worden opgenomen.

Uitwerking maatregelen dekkingsplan

- Dagbezetting gerealiseerd met beroeps, vrijwilligers en repressieve ondersteuningspool
- Oefenterrein Cindu gerealiseerd



Paraatheid
In dienst zijn 1^{ste} tankautospuit binnen gemeentegrens



Realisatie
Opkomsttijd 1^{ste} tankautospuit binnen gemeentegrens

Incidentclassificatie

Onderstaand is het aantal en de mate van opschaling bij incidentbestrijding, van een voertuig tot meerdere voertuigen en specialistische eenheden.

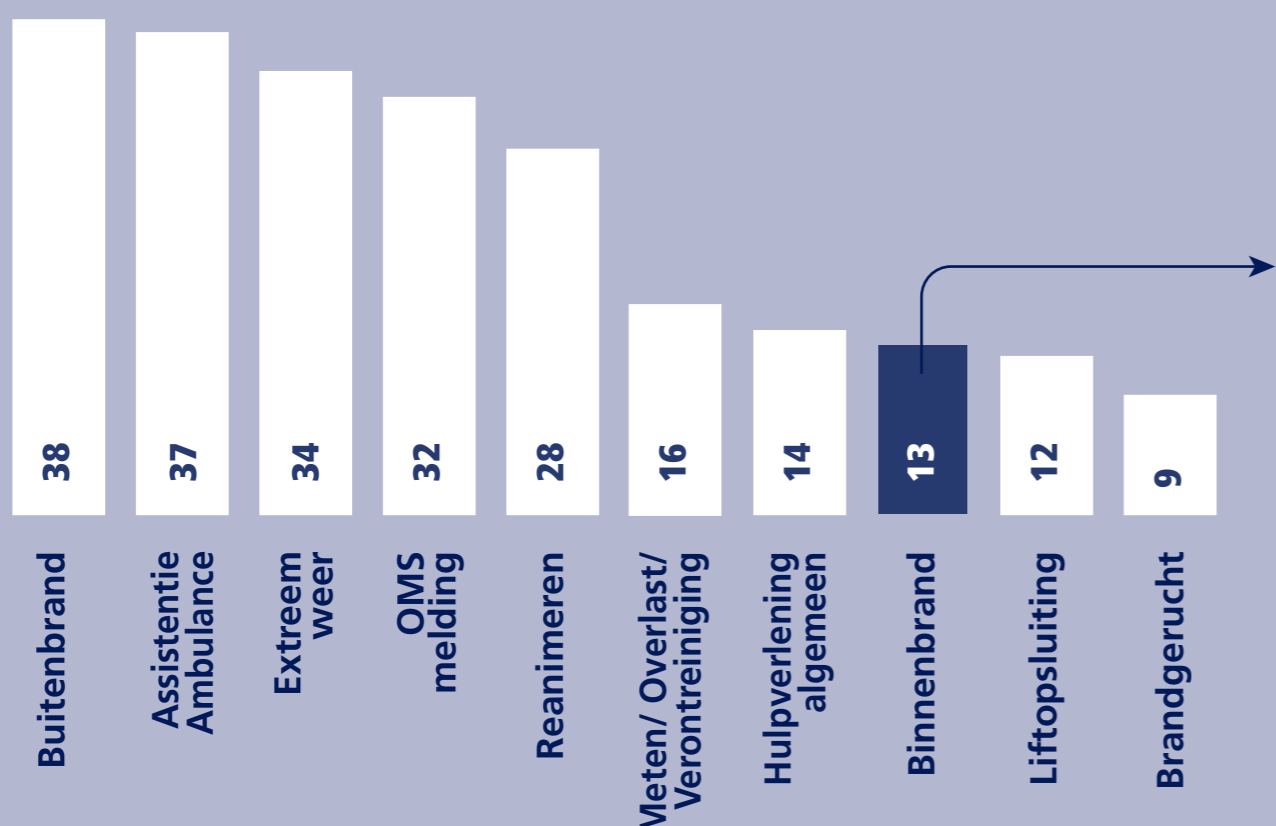


Risicobeheersing

- i** Voorlichtingsmateriaal aangeboden aan onder andere inwoners en VvE's
- i** De gemeente ondersteund (advisering en risicogerichte samenwerking bij complexere objecten) in het uitvoeren van brandveiligheidscontroles op verleende vergunningen en meldingen.
- i** **1** Enkele adviesaanvraag in het kader van omgevingsvergunning activiteiten bouw & brandveiligheid & ruimtelijke ordening ontvangen en afgehandeld.

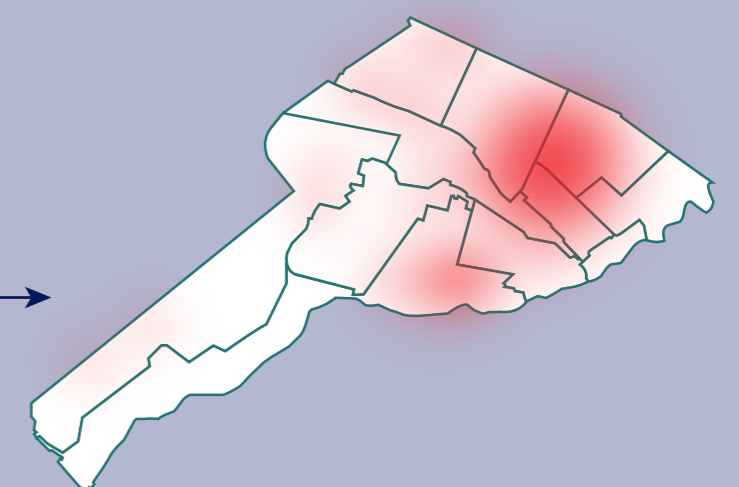
Aantal incidenten

Top 10



Overzicht binnenbranden

Overzicht aantal binnenbranden binnen gemeentegrens



256 incidenten PRIO1,2 binnen gemeentegrens